

ПОВІДОМЛЕННЯ
про появу ознак погіршення санітарного стану лісових насаджень

Добівецька
(Автономна Республіка Крим, область)

ИПР "Самбської Бессіди"
(найменування власника лісів, постійного лісокористувача)

Лісництво Буди Вишневе урочище Н. Ванг квартал № 10
виділ № 8 ділянка № _____ площа 3,7 гектарів

Таксаційна характеристика насадження

Склад С1БПД вік 97 років, бонітет 2, середній діаметр 28 сантиметрів, середня висота 25 метрів, повнота 0,7, тип лісу С1БПД, рельєф хрестенд, експозиція Пзх, ґрунт середньосуглинковий, підлісок _____

Лісопатологічна характеристика насадження

Вид пошкодження насадження (лісова пожежа, буревій, сніголам, обледеніння, відмирання та всихання дерев, захаращеність, об'їдання шкідниками хвої/листя, наявність гусені, масовий літ метеликів, опадання хвої/листя, відлущення кори на стовбурах та інші ознаки, не характерні для нормального стану дерев) вигирання та всихання дерев

Ступінь пошкодження, ураження: слабке
(поодинокое, слабе, среднее, сильное)

Вид розподілу пошкоджених дерев: поодинокі
(поодинокий, груповий, куртинний)

Обсяг ушкодженої деревини на 1 гектарі (окомірно) 50 куб. метрів, у тому числі сухостійної 40 куб. метрів

Ознаки погіршення стану лісових насаджень виявив:

Исн. 0139
(посада)

Амур
(підпис)

Сигурт В.З
(ініціали та прізвище)

03 05 2022 року

лісничий
(лісничий (помічник лісничого))

[підпис]
(підпис)

Річард С. М.
(ініціали та прізвище)

03 05 2022 року

Висновок інженера відділу (сектору) охорони і захисту лісу державного лісогосподарського (лісомисливського) підприємства або представника державного спеціалізованого лісозахисного підприємства щодо необхідності здійснення лісозахисних чи інших заходів з поліпшення санітарного стану лісів за результатами огляду санітарного стану лісової ділянки: доцільно провести СРВ

Исн. 0139
(посада)

[підпис]
(підпис)

Масочен М.
(ініціали та прізвище)

05 05 2022 року

ПОВІДОМЛЕННЯ
про появу ознак погіршення санітарного стану лісових насаджень

Льв. область
(Автономна Республіка Крим, область)
ПП "Солісські Босси"
(найменування власника лісів, постійного лісокористувача)

Лісництво Будибавенське урочище Н. Ванта квартал № 10
виділ № 10 ділянка № - площа 10,7 гектарів

Таксаційна характеристика насадження

Склад СМД вік 97 років, бонітет 2, середній діаметр 26 сантиметрів, середня висота 24 метрів, повнота 0,6, тип лісу ДЗБЛХ, рельєф гірський, експозиція ПзСх, ґрунт стісний, підріст -, підлісок -

Лісопатологічна характеристика насадження

Вид пошкодження насадження (лісова пожежа, буревій, сніголам, обледеніння, відмирання та всихання дерев, захараченість, об'їдання шкідниками хвої/листя, наявність гусені, масовий літ метеликів, опадання хвої/листя, відлущення кори на стовбурах та інші ознаки, не характерні для нормального стану дерев) пошкодження хворобами лісу: Опельок Осипів

Ступінь пошкодження, ураження: слабке
(поодинокі, слабке, середнє, сильне)

Вид розподілу пошкоджених дерев: поодинокі
(поодинокі, груповий, куртинний)

Обсяг ушкодженої деревини на 1 гектарі (окомірно) 45 куб. метрів, у тому числі сухостійної 37 куб. метрів

Ознаки погіршення стану лісових насаджень виявив:

Іван ОПСР
(посада)
03 05 2022 року

[Підпис]
(підпис)

Сіулевант В. З.
(ініціали та прізвище)

лісничий
(лісничий (помічник лісничого))

[Підпис]
(підпис)

Рігус І. М.
(ініціали та прізвище)

03 05 2022 року

Висновок інженера відділу (сектору) охорони і захисту лісу державного лісогосподарського (лісомисливського) підприємства або представника державного спеціалізованого лісозахисного підприємства щодо необхідності здійснення лісозахисних чи інших заходів з поліпшення санітарного стану лісів за результатами огляду санітарного стану лісової ділянки: доцільно провести СРВ

Мас. Вадим А. П.
(посада)
05 05 2022 року

[Підпис]
(підпис)

Шендерович М.
(ініціали та прізвище)

ПОВІДОМЛЕННЯ
про появу ознак погіршення санітарного стану лісових насаджень

Кривбаська
(Автономна Республіка Крим, область)
ПП "Світлові Бесіди"
(найменування власника лісів, постійного лісокористувача)

Лісництво Будивлянське урочище И. Ванз квартал № 11
виділ № 4 ділянка № - площа 0,8 гектарів

Таксаційна характеристика насадження

Склад С3 БПЗ вік 86 років, бонітет 1, середній діаметр 26 сантиметрів, середня висота 25 метрів, повнота 0,6, тип лісу С3 БПЗ, рельєф зростає експозиція Пз Сз, ґрунт середньосуглинковий, підріст -, підлісок -

Лісопатологічна характеристика насадження

Вид пошкодження насадження (лісова пожежа, буревій, сніголам, обледеніння, відмирання та всихання дерев, захаращеність, об'їдання шкідниками хвої/листя, наявність гусені, масовий літ метеликів, опадання хвої/листя, відлущення кори на стовбурах та інші ознаки, не характерні для нормального стану дерев) відмирання та всихання дерев, захаращеність

Ступінь пошкодження, ураження: слабка
(поодинокі, слабке, середнє, сильне)

Вид розподілу пошкоджених дерев: поодинокі
(поодинокий, груповий, куртинний)

Обсяг ушкодженої деревини на 1 гектарі (окомірно) 150 куб. метрів, у тому числі сухостійної 100 куб. метрів

Ознаки погіршення стану лісових насаджень виявив:

<u>Інженер О.П.ЗАР</u> (посада)	<u>Синь</u> (підпис)	<u>Синь</u> (ініціали та прізвище)
<u>03 05 2022</u> року	<u>[Підпис]</u> (підпис)	<u>Фурс І.М.</u> (ініціали та прізвище)
<u>лісничий (помічник лісничого)</u>		
<u>03 05 2022</u> року		

Висновок інженера відділу (сектору) охорони і захисту лісу державного лісогосподарського (лісомисливського) підприємства або представника державного спеціалізованого лісозахисного підприємства щодо необхідності здійснення лісозахисних чи інших заходів з поліпшення санітарного стану лісів за результатами огляду санітарного стану лісової ділянки відомою проведеною ЕРВ

<u>[Підпис]</u> (посада)	<u>[Підпис]</u> (підпис)	<u>[Підпис]</u> (ініціали та прізвище)
<u>05 05 2022</u> року		

ПОВІДОМЛЕННЯ
про появу ознак погіршення санітарного стану лісових насаджень

Ів. Вєсєл
(Автономна Республіка Крим, область)
ИМ "Солонський Бєсєдєч"
(найменування власника лісів, постійного лісокористувача)
Лісництво Бугаївське урочище "Зриворин" квартал № 23
виділ № 13 ділянка № - площа 04 гектарів

Таксаційна характеристика насадження

Склад 10 ЯДБ, вік 72 років, бонітет 1, середній діаметр 26 сантиметрів, середня висота 24 метрів, повнота 04, тип лісу ДЗБНД, рельєф зривин, експозиція ПДС, ґрунт СДБНД, підріст _____, підлісок _____

Лісопатологічна характеристика насадження

Вид пошкодження насадження (лісова пожежа, буревій, сніголам, обледеніння, відмирання та всихання дерев, захарашеність, об'їдання шкідниками хвої/листя, наявність гусені, масовий ліг метеликів, опадання хвої/листя, відлущення кори на стовбурах та інші ознаки, не характерні для нормального стану дерев) відмирання та всихання, захарашеність

Ступінь пошкодження, ураження: Сильне
(поодинокі, слабке, середнє, сильне)

Вид розподілу пошкоджених дерев: груповий
(поодинокий, груповий, куртинний)

Обсяг ушкодженої деревини на 1 гектарі (окомірно) 135 куб. метрів, у тому числі сухостійної 50 куб. метрів

Ознаки погіршення стану лісових насаджень виявив:

Івєн. ЗОРЗР
(посада)

03 05 20 22 року

лісничий
(лісничий (помічник лісничого))

03 05 20 22 року

(підпис)

(підпис)

Бєловчак Р. М.
(ініціали та прізвище)

Рієв С. М.
(ініціали та прізвище)

Висновок інженера відділу (сектору) охорони і захисту лісу державного лісогосподарського (лісомисливського) підприємства або представника державного спеціалізованого лісозахисного підприємства щодо необхідності здійснення лісозахисних чи інших заходів з поліпшення санітарного стану лісів за результатами огляду санітарного стану лісової ділянки: розписана проблема СРБ

Івєн. ЗОРЗР
(посада)

(підпис)

(ініціали та прізвище)

05 05 20 22 року

ПОВІДОМЛЕННЯ
про появу ознак погіршення санітарного стану лісових насаджень

Львівська
(Автономна Республіка Крим, область)
КП «Самбірські Бескиди»
(найменування власника лісів, постійного лісокористувача)

Лісництво Будибнянське урочище Зривтраш квартал № 24
виділ № 4 ділянка № - площа 1,2 гектарів

Таксаційна характеристика насадження

Склад 103М4БМ вік 63 років, бонітет 1А, середній діаметр 26 сантиметрів, середня висота 24 метрів, повнота 96, тип лісу СЗ ШБ, рельєф чрговий експозиція Сх, ґрунт сідрий, підріст _____, підлісок _____

Лісопатологічна характеристика насадження

Вид пошкодження насадження (лісова пожежа, буревій, сніголам, обледеніння, відмирання та всихання дерев, захараченість, об'їдання шкідниками хвої/листя, наявність гусені, масовий літ метеликів, опадання хвої/листя, відлущення кори на стовбурах та інші ознаки, не характерні для нормального стану дерев) пошкодження хворобами масу: Собурт Шил, Опелок Ожанид, Затараченість

Ступінь пошкодження, ураження: сильне
(поодинокі, слабке, середнє, сильне)

Вид розподілу пошкоджених дерев: груповий
(поодинокі, груповий, куртинний)

Обсяг ушкодженої деревини на 1 гектарі (окомірно) 50 куб. метрів, у тому числі сухостійної 30 куб. метрів

Ознаки погіршення стану лісових насаджень виявив:

Івсн 301320
(посада)
03 05 2022 року

[Підпис]
(підпис)

Бабває Р. М.
(ініціали та прізвище)

лісничий
(лісничий (помічник лісничого))

[Підпис]
(підпис)

Ріучин І. М.
(ініціали та прізвище)

03 05 2022 року

Висновок інженера відділу (сектору) охорони і захисту лісу державного лісогосподарського (лісомисливського) підприємства або представника державного спеціалізованого лісозахисного підприємства щодо необхідності здійснення лісозахисних чи інших заходів з поліпшення санітарного стану лісів за результатами огляду санітарного стану лісової ділянки: доцільно провести СРВ

Мед. Вулиця NT
(посада)
05 05 2022 року

[Підпис]
(підпис)

[Підпис]
(ініціали та прізвище)

ПОВІДОМЛЕННЯ
про появу ознак погіршення санітарного стану лісових насаджень

Львівська
(Автономна Республіка Крим, область)
ІПН "Скошівські Бескиди"
(найменування власника лісів, постійного лісокористувача)

Лісництво Будівлянське урочище "Зривали" квартал № 24
виділ № 42 ділянка № 1 площа 3,3 гектарів

Таксаційна характеристика насадження

Склад 7БДЖП вік 70 років, бонітет 1, середній діаметр 22 сантиметрів, середня висота 23 метрів, повнота 98, тип лісу ДЗБЖП, рельєф зривий, експозиція Пд Сх, ґрунт пестіжид, підріст 10 БКП17р., підлісок -

Лісопатологічна характеристика насадження

Вид пошкодження насадження (лісова пожежа, буревій, сніголам, обледеніння, відмирання та всихання дерев, захаращеність, об'їдання шкідниками хвої/листя, наявність гусені, масовий літ метеликів, опадання хвої/листя, відлущення кори на стовбурах та інші ознаки, не характерні для нормального стану дерев) відмирання та вихання, стовбурові гнилі

Ступінь пошкодження, ураження: поодинокі
(поодинокі, слабкі, середні, сильні)

Вид розподілу пошкоджених дерев: поодинокі
(поодинокий, груповий, куртинний)

Обсяг ушкодженої деревини на 1 гектарі (окомірно) 50 куб. метрів, у тому числі сухостійної 45 куб. метрів

Ознаки погіршення стану лісових насаджень виявив:

інж. З. О. П. З. О. В.
(посада)

10 05 2022 року

лісничий (помічник лісничого)

10 05 2022 року

[Підпис]
(підпис)

Головчак Р. М.
(ініціали та прізвище)

Ріуан С. М.
(ініціали та прізвище)

Висновок інженера відділу (сектору) охорони і захисту лісу державного лісогосподарського (лісомисливського) підприємства або представника державного спеціалізованого лісозахисного підприємства щодо необхідності здійснення лісозахисних чи інших заходів з поліпшення санітарного стану лісів за результатами огляду санітарного стану лісової ділянки: доцільсько провести СРВ

Інж. В. Г. І. С. В. Н. Т.
(посада)

13 05 2022 року

[Підпис]
(підпис)

Шенделюк Р. М.
(ініціали та прізвище)

ПОВІДОМЛЕННЯ
про появу ознак погіршення санітарного стану лісових насаджень

м.б.св.м.
(Автономна Республіка Крим, область)
КМ, Скобська Босора
(найменування власника лісів, постійного лісокористувача)

Лісництво Будибільське урочище Зривром квартал № 24
виділ № 42 ділянка № 2 площа 1,3 гектарів

Таксаційна характеристика насадження

Склад 75% берези вік 20 років, бонітет 1, середній діаметр 22 сантиметрів, середня висота 23 метрів, повнота 0,8 тип лісу 03Б2П, рельєф хривий, експозиція по сх, ґрунт лссітмб, підріст 10БкП1р, підлісок —

Лісопатологічна характеристика насадження

Вид пошкодження насадження (лісова пожежа, буревій, сніголам, обледеніння, відмирання та всихання дерев, захаращеність, об'їдання шкідниками хвої/листя, наявність гусені, масовий літ метеликів, опадання хвої/листя, відлучення кори на стовбурах та інші ознаки, нехарактерні для нормального стану дерев) виханье та відмирання, стовбурова гниль

Ступінь пошкодження, ураження: поодинокое
(поодинокое, слабе, середне, сильне)

Вид розподілу пошкоджених дерев: поодинокий
(поодинокий, груповий, куртинний)

Обсяг ушкодженої деревини на 1 гектарі (окомірно) 50 куб. метрів, у тому числі сухостійної 45 куб. метрів

Ознаки погіршення стану лісових насаджень виявив:

Існ. 10П30Р
(посада)
10 05 20 22 року
лссітмб
(лісничий (помічник лісничого))
10 05 20 22 року

[Підпис]
(підпис)
[Підпис]
(підпис)

Головзяк Р. М.
(ініціали та прізвище)
Р.чн? С. М.
(ініціали та прізвище)

Висновок інженера відділу (сектору) охорони і захисту лісу державного лісогосподарського (лісомисливського) підприємства або представника державного спеціалізованого лісозахисного підприємства щодо необхідності здійснення лісозахисних чи інших заходів з поліпшення санітарного стану лісів за результатами огляду санітарного стану лісової ділянки: державно проведена СРБ

Ванг Вадим М.
(посада)
13 05 20 22 року

[Підпис]
(підпис)

[Підпис]
(ініціали та прізвище)

ПОВІДОМЛЕННЯ
про появу ознак погіршення санітарного стану лісових насаджень

Львівська

(Автономна Республіка Крим, область)

ДПТТ "Сколівські Бесіди"

(найменування власника лісів, постійного лісокористувача)

Лісництво Львівська урочище _____ квартал № 25
виділ № 12 ділянка № _____ площа 6,6 гектарів

Таксаційна характеристика насадження

Склад к с, вік _____ років, бонітет 7, середній діаметр 40 сантиметрів, середня висота 32 метрів, повнота 0,7, тип лісу Д₂-Д₁Б, рельєф хвилястий, експозиція сх-15°, ґрунт бурий лісовий, підріст листя, підлісок _____
Лісопатологічна характеристика насадження

Вид пошкодження насадження (лісова пожежа, буревій, сніголам, обледеніння, відмирання та всихання дерев, захаращеність, об'їдання шкідниками хвої/листя, наявність гусені, масовий літ метеликів, опадання хвої/листя, відлущення кори на стовбурах та інші ознаки, не характерні для нормального стану дерев) теплові об'їди, вихачув дерев, рак стовбура

Ступінь пошкодження, ураження: _____
(поодинокі, слабке, середнє, сильне)

Вид розподілу пошкоджених дерев: _____
(поодинокий, груповий, куртинний)

Обсяг ушкодженої деревини на 1 гектарі (окомірно) 60 куб. метрів, у тому числі сухостійної 10 куб. метрів

Ознаки погіршення стану лісових насаджень виявив:

1 квіт. 01 340 _____ = Синьковий В.І.
(посада) _____ (підпис) _____ (ініціали та прізвище)
4 07 2022 року
_____ _____ = Дрозд В.В.
(лісничий (помічник лісничого) _____ (підпис) _____ (ініціали та прізвище)
4 07 2022 року

Висновок інженера відділу (сектору) охорони і захисту лісу державного лісогосподарського (лісомисливського) підприємства або представника державного спеціалізованого лісозахисного підприємства щодо необхідності здійснення лісозахисних чи інших заходів з поліпшення санітарного стану лісів за результатами огляду санітарного стану лісової ділянки: доцільно провести СРВ

Мас. Сидор М.І. _____ = М.М. Шенделюк
(посада) _____ (підпис) _____ (ініціали та прізвище)
08 06 20 22 року

ПОВІДОМЛЕННЯ
про появу ознак погіршення санітарного стану лісових насаджень

Альківська
(Автономна Республіка Крим, область)

НАП "Сколівські Бескиди"
(найменування власника лісів, постійного лісокористувача)

Лісництво Т. Яго рідобакс урочище "Того рід" квартал № 38
виділ № 40 ділянка № _____ площа 5,5 гектарів

Таксаційна характеристика насадження

Склад 6Силе 1.4/17 вік 52 років, бонітет 70, середній діаметр 24 сантиметрів, середня висота 19 метрів, повнота 0,7, тип лісу С3-27Б, рельєф гірський, експозиція сх., грунт бура лісова, підріст —, підлісок листя

Лісопатологічна характеристика насадження

Вид пошкодження насадження (лісова пожежа, буревій, сніголам, обледеніння, відмирання та всихання дерев, захаращеність, об'їдання шкідниками хвої/листя, наявність гусені, масовий літ метеликів, опадання хвої/листя, відлущення кори на стовбурах та інші ознаки, не характерні для нормального стану дерев) опекає об'їдані, вил-хвилья дерев, акт шкідв

Ступінь пошкодження, ураження: _____
(поодинокі, слабке, середнє, сильне)

Вид розподілу пошкоджених дерев: _____
(поодинокий, груповий, куртинний)

Обсяг ушкодженої деревини на 1 гектарі (окомірно) 40 куб. метрів, у тому числі сухостійної 5 куб. метрів

Ознаки погіршення стану лісових насаджень виявив:

Іван. ОпзА _____ = Рубель М.М. =
(посада) _____ (підпис) _____ (ініціали та прізвище)
1.06 2022 року

_____ = Мельник В.М. =
(лісничий (помічник лісничого) _____ (підпис) _____ (ініціали та прізвище)
1.06 2022 року

Висновок інженера відділу (сектору) охорони і захисту лісу державного лісогосподарського (лісомисливського) підприємства або представника державного спеціалізованого лісозахисного підприємства щодо необхідності здійснення лісозахисних чи інших заходів з поліпшення санітарного стану лісів за результатами огляду санітарного стану лісової ділянки: доцільно провести СРВ

Маз. Сигін АП _____ = І.М. Менделєв =
(посада) _____ (підпис) _____ (ініціали та прізвище)
03 06 2022 року

ПОВІДОМЛЕННЯ
про появу ознак погіршення санітарного стану лісових насаджень

Мелітська

(Автономна Республіка Крим, область)

НПТ "Скелі-Валі" Боскері
(найменування власника лісів, постійного лісокористувача)

Лісництво Білогірське урочище "Тіт Заманний" квартал № 39
виділ № 29 ділянка № _____ площа 3.2 гектарів

Таксаційна характеристика насадження

Скелі 224
Склад 226 150, вік 46 років, бонітет 7, середній діаметр 24 сантиметрів, середня висота 19 метрів, повнота 07, тип лісу 93-275, рельєф чираний, експозиція зх-сх-10°, ґрунт бурий лісовий, підріст _____, підлісок чичина, оуши

Лісопатологічна характеристика насадження

Вид пошкодження насадження (лісова пожежа, буревій, сніголам, обледеніння, відмирання та всихання дерев, захараченість, об'їдання шкідниками хвої/листя, наявність гусені, масовий літ метеликів, опадання хвої/листя, відлущення кори на стовбурах та інші ознаки, не характерні для нормального стану дерев) всихання дерев

Ступінь пошкодження, ураження: _____

(поодинокі, слабке, середнє, сильне)

Вид розподілу пошкоджених дерев: _____

(поодинокий, груповий, куртинний)

Обсяг ушкодженої деревини на 1 гектарі (окомірно) 30 куб. метрів, у тому числі сухостійної _____ куб. метрів

Ознаки погіршення стану лісових насаджень виявив:

Бисп. 0134:
(посада)

[підпис]
(підпис)

= Рубола М.М =
(ініціали та прізвище)

4.07 2022 року

(лісничий (помічник лісничого)

[підпис]
(підпис)

= Зрошій В.В =
(ініціали та прізвище)

4. 07 2022 року

Висновок інженера відділу (сектору) охорони і захисту лісу державного лісогосподарського (лісомисливського) підприємства або представника державного спеціалізованого лісозахисного підприємства щодо необхідності здійснення лісозахисних чи інших заходів з поліпшення санітарного стану лісів за результатами огляду санітарного стану лісової ділянки: доцільним профілю СРВ

Мас. Вигдій М.М
(посада)

[підпис]
(підпис)

М.М. Шевченко
(ініціали та прізвище)

05 06 2022 року

ПОВІДОМЛЕННЯ
про появу ознак погіршення санітарного стану лісових насаджень

Міліська
(Автономна Республіка Крим, область)
ЧП "Скандинавія Бескиди"
(найменування власника лісів, постійного лісокористувача)

Лісництво Тірогорівське урочище _____ квартал № 39
виділ № 40 ділянка № _____ площа 1,5 гектарів

Скандинавія 198 Таксаційна характеристика насадження

Склад + Ср, вік 52 років, бонітет 7, середній діаметр 28 сантиметрів, середня висота 21 метрів, повнота 0,7 тип лісу D3 - ЯЛБ, рельєф чираний, експозиція Брх - 15°, ґрунт бурий лісов., підріст лиш., шир. підлісок буки, ліщина
буки, сосни
Лісопатологічна характеристика насадження

Вид пошкодження насадження (лісова пожежа, буревій, сніголам, обледеніння, відмирання та всихання дерев, захаращеність, об'їдання шкідниками хвої/листя, наявність гусені, масовий літ метеликів, опадання хвої/листя, відлущення кори на стовбурах та інші ознаки, не характерні для нормального стану дерев) отщек осиний, всихає дерев, стовбури гниє

Ступінь пошкодження, ураження: _____
(поодинокі, слабке, середнє, сильне)

Вид розподілу пошкоджених дерев: _____
(поодинокий, груповий, куртинний)

Обсяг ушкодженої деревини на 1 гектарі (окомірно) 40 куб. метрів, у тому числі сухостійної 10 куб. метрів

Ознаки погіршення стану лісових насаджень виявив:

1 исп. 07.07.22
(посада) _____ (підпис) _____ = Рубен М.М.
(ініціали та прізвище)
4.07.2022 року

(лісничий (помічник лісничого) _____ (підпис) _____ = Арош В.В.
(ініціали та прізвище)
4.07.2022 року

Висновок інженера відділу (сектору) охорони і захисту лісу державного лісогосподарського (лісомисливського) підприємства або представника державного спеціалізованого лісозахисного підприємства щодо необхідності здійснення лісозахисних чи інших заходів з поліпшення санітарного стану лісів за результатами огляду санітарного стану лісової ділянки: фактисомо проведи СРВ

Мас. Сидір М.М.
(посада) _____ (підпис) _____ = М.М. Сидоренко
(ініціали та прізвище)
03.06.2022 року

ПОВІДОМЛЕННЯ
про появу ознак погіршення санітарного стану лісових насаджень

Миколаївка

(Автономна Республіка Крим, область)

АПТ "Сокіл-Восток" "Бескиди"

(найменування власника лісів, постійного лісокористувача)

Лісництво Дніпроградівське дачище "Сокіл" квартал № 39
виділ № 94 ділянка № _____ площа 0,8 гектарів

Таксаційна характеристика насадження

Склад 10 кл. 24 вік 59 років, бонітет 70, середній діаметр 28 сантиметрів, середня висота 23 метрів, повнота 0,8, тип лісу С3-ЯПБ, рельєф чирок, експозиція схід-с, грунт бурий лісовий, підріст Яч, Сл, підлісок офіца
дуб, сосна

Лісопатологічна характеристика насадження

Вид пошкодження насадження (лісова пожежа, буревій, сніголам, обледеніння, відмирання та всихання дерев, захаращеність, об'їдання шкідниками хвої/листя, наявність гусені, масовий літ метеликів, опадання хвої/листя, відлущення кори на стовбурах та інші ознаки, не характерні для нормального стану дерев) степень пошкодження, пошкодження дерев

Ступінь пошкодження, ураження: _____
(поодинокі, слабке, середнє, сильне)

Вид розподілу пошкоджених дерев: _____
(поодинокий, груповий, куртинний)

Обсяг ушкодженої деревини на 1 гектарі (окомірно) 35 куб. метрів, у тому числі сухостійної 5 куб. метрів

Ознаки погіршення стану лісових насаджень виявив:

І. С. П. (посада) _____ (підпис) _____ = Рубль М. М. (ініціали та прізвище)
1. 01 2022 року

(лісничий (помічник лісничого)) _____ (підпис) _____ = Мечков В. М. (ініціали та прізвище)
1. 01 2022 року

Висновок інженера відділу (сектору) охорони і захисту лісу державного лісогосподарського (лісомисливського) підприємства або представника державного спеціалізованого лісозахисного підприємства щодо необхідності здійснення лісозахисних чи інших заходів з поліпшення санітарного стану лісів за результатами огляду санітарного стану лісової ділянки: доцільно провести СРВ

М. С. П. (посада) _____ (підпис) _____ = М. М. М. (ініціали та прізвище)
03 06 2022 року

ПОВІДОМЛЕННЯ
про появу ознак погіршення санітарного стану лісових насаджень

(Автономна Республіка Крим, область)
МТБ „Смоєєвське”
(найменування власника лісів, постійного лісокористувача)

Лісництво Ареморозетне с/рочище Смоєєвське квартал № 10
виділ № 36 ділянка № _____ площа 1,6 гектарів

Таксаційна характеристика насадження

Склад 8925П+Л+В вік 47 років, бонітет IV, середній діаметр 22 сантиметрів, середня висота 19 метрів, повнота 0,60, тип лісу РЗБПЯ, рельєф гірський, експозиція Зх - 15°, ґрунт середньої глини, підріст _____, підлісок _____

Лісопатологічна характеристика насадження

Вид пошкодження насадження (лісова пожежа, буревій, сніголам, обледеніння, відмирання та всихання дерев, захаращеність, об'їдання шкідниками хвої/листя, наявність гусені, масовий літ метеликів, опадання хвої/листя, відлущення кори на стовбурах та інші ознаки, не характерні для нормального стану дерев) _____

Оцінка об'їдливості: 10%

Ступінь пошкодження, ураження: слабко
(поодинокі, слабке, середнє, сильне)

Вид розподілу пошкоджених дерев: поодинокі
(поодинокий, груповий, куртинний)

Обсяг ушкодженої деревини на 1 гектарі (окомірно) 2,5 куб. метрів, у тому числі сухостійної 1,0 куб. метрів

Ознаки погіршення стану лісових насаджень виявив:

майстер з о.т.р.
(посада)
23 05 2022 року

[підпис]
(підпис)

Д.С. Мозер
(ініціали та прізвище)

лісничий
(лісничий (помічник лісничого))

[підпис]
(підпис)

О.П. Вовичков
(ініціали та прізвище)

24 05 2022 року

Висновок інженера відділу (сектору) охорони і захисту лісу державного лісогосподарського (лісомисливського) підприємства або представника державного спеціалізованого лісозахисного підприємства щодо необхідності здійснення лісозахисних чи інших заходів з поліпшення санітарного стану лісів за результатами огляду санітарного стану лісової ділянки: доцільно провести санітарне рубання влітку

Мат. Сиділі
(посада)
20 05 2022 року

[підпис]
(підпис)

І.М. Венесіа
(ініціали та прізвище)

ПОВІДОМЛЕННЯ
про появу ознак погіршення санітарного стану лісових насаджень

НТТ, Сімеєвське лісництво
(Автономна Республіка Крим, область)
(найменування власника лісів, постійного лісокористувача)

Лісництво Тришолокитке урочище "Студієвське" квартал № 10
виділ № 40 ділянка № _____ площа 0,9 гектарів

Таксаційна характеристика насадження

Склад 102 літн. осік вік 68 років, бонітет 1А, середній діаметр 28 сантиметрів, середня висота 25 метрів, повнота 0,60, тип лісу РзБПЯ, рельєф ірешини, експозиція Зх - 15°, ґрунт середньосуглин., підріст -, підлісок -

Лісопатологічна характеристика насадження

Вид пошкодження насадження (лісова пожежа, буревій, сніголам, обледеніння, відмирання та всихання дерев, захаращеність, об'їдання шкідниками хвої/листя, наявність гусені, масовий літ метеликів, опадання хвої/листя, відлущення кори на стовбурах та інші ознаки, не характерні для нормального стану дерев)

Опеквок осінній 10%

Ступінь пошкодження, ураження: смабто
(поодинокі, слабке, середнє, сильне)

Вид розподілу пошкоджених дерев: поодинокий
(поодинокий, груповий, куртинний)

Обсяг ушкодженої деревини на 1 гектарі (окомірно) 20 куб. метрів, у тому числі сухостійної 15 куб. метрів

Ознаки погіршення стану лісових насаджень виявив:

майстер з ох. пр.
(посада)

[підпис]
(підпис)

А.С. Мазор
(ініціали та прізвище)

23 05 2022 року

лісничий
(лісничий (помічник лісничого))

[підпис]
(підпис)

О.П. Ровенко
(ініціали та прізвище)

24 05 2022 року

Висновок інженера відділу (сектору) охорони і захисту лісу державного лісогосподарського (лісомисливського) підприємства або представника державного спеціалізованого лісозахисного підприємства щодо необхідності здійснення лісозахисних чи інших заходів з поліпшення санітарного стану лісів за результатами огляду санітарного стану лісової ділянки: доцільно провести регулярне рубання берізка

М.В. Бугін
(посада)

[підпис]
(підпис)

І.М. Шевченко
(ініціали та прізвище)

20 05 2022 року

ПОВІДОМЛЕННЯ
про появу ознак погіршення санітарного стану лісових насаджень

(Автономна Республіка Крим, область)
НХТ "Самітський басейн"
(найменування власника лісів, постійного лісокористувача)

Лісництво Тришохомське урочище "Стефанівське" квартал № 11
виділ № 14 ділянка № _____ площа 3,0 гектарів

Таксаційна характеристика насадження

Склад 5 Я 4 Д 1 Б 1, вік 65 років, бонітет 1, середній діаметр 24 сантиметрів, середня висота 22 метрів, повнота 0,70 тип лісу ДзБПЯ, рельєф гірський, експозиція ПДСх-20°, ґрунт середньосуглин, підріст БкЛ, підлісок _____

Лісопатологічна характеристика насадження

Вид пошкодження насадження (лісова пожежа, буревій, сніголам, обледеніння, відмирання та всихання дерев, захаращеність, об'їдання шкідниками хвої/листя, наявність гусені, масовий літ метеликів, опадання хвої/листя, відлущення кори на стовбурах та інші ознаки, не характерні для нормального стану дерев)

Опекьок осейний - 10%

Ступінь пошкодження, ураження: середнє
(поодинокі, слабке, середнє, сильне)

Вид розподілу пошкоджених дерев: поодинокі
(поодинокі, груповий, куртинний)

Обсяг ушкодженої деревини на 1 гектарі (окомірно) 25 куб. метрів, у тому числі сухостійної 10 куб. метрів

Ознаки погіршення стану лісових насаджень виявив:

М. С. Стор з ок. пр.
(посада)
25 05 20 22 року

[Підпис]
(підпис)

Д. С. Мозер
(ініціали та прізвище)

Міметев
(лісничий (помічник лісничого))

[Підпис]
(підпис)

О. П. Ровицьков
(ініціали та прізвище)

26 05 20 22 року

Висновок інженера відділу (сектору) охорони і захисту лісу державного лісогосподарського (лісомисливського) підприємства або представника державного спеціалізованого лісозахисного підприємства щодо необхідності здійснення лісозахисних чи інших заходів з поліпшення санітарного стану лісів за результатами огляду санітарного стану лісової ділянки: доцільно провести санітарне рубіння басейну

М. С. Стор
(посада)
26 05 20 22 року

[Підпис]
(підпис)

М. Метев
(ініціали та прізвище)

ПОВІДОМЛЕННЯ
про появу ознак погіршення санітарного стану лісових насаджень

(Автономна Республіка Крим, область) 4
НПТ "Смоливецьке лісництво"
(найменування власника лісів, постійного лісокористувача)

Лісництво Тремолоньке урочище "Смоливецьке" квартал № 11
виділ № 119 ділянка № _____ площа 4.2 гектарів

Таксаційна характеристика насадження

Склад 42% Дуб, 58% Бук вік 86 років, бонітет 14, середній діаметр 36 сантиметрів, середня висота 29 метрів, повнота 0.60 тип лісу Дз БП Я, рельєф гірський, експозиція Сх-15°, ґрунт середньомісткий, підріст _____, підлісок _____

Лісопатологічна характеристика насадження

Вид пошкодження насадження (лісова пожежа, буревій, сніголам, обледеніння, відмирання та всихання дерев, захаращеність, об'їдання шкідниками хвої/листя, наявність гусені, масовий літ метеликів, опадання хвої/листя, відлущення кори на стовбурах та інші ознаки, не характерні для нормального стану дерев)

Опierzoch оєйккі 10%

Ступінь пошкодження, ураження: поодинокі
(поодинокі, слабке, середнє, сильне)

Вид розподілу пошкоджених дерев: поодинокі
(поодинокий, груповий, куртинний)

Обсяг ушкодженої деревини на 1 гектарі (окомірно) 25 куб. метрів, у тому числі сухостійної 10 куб. метрів

Ознаки погіршення стану лісових насаджень виявив:

майстер з об. пр.
(посада)
25 05 2022 року

[підпис]
(підпис)

Я. С. Мозор
(ініціали та прізвище)

лісничий
(лісничий (помічник лісничого))

[підпис]
(підпис)

О. П. Рубанюков
(ініціали та прізвище)

26 05 2022 року

Висновок інженера відділу (сектору) охорони і захисту лісу державного лісогосподарського (лісомисливського) підприємства або представника державного спеціалізованого лісозахисного підприємства щодо необхідності здійснення лісозахисних чи інших заходів з поліпшення санітарного стану лісів за результатами огляду санітарного стану лісової ділянки: розуміти проведення санітарних рубок вибірково

М. С. Сидорін
(посада)
20 05 2022 року

[підпис]
(підпис)

Я. М. Шендеров
(ініціали та прізвище)

ПОВІДОМЛЕННЯ
про появу ознак погіршення санітарного стану лісових насаджень

(Автономна Республіка Крим, область)

НТГ "Смоливецькі Веселі"

(найменування власника лісів, постійного лісокористувача)

Лісництво Тремшолокське урочище "Смирнівське" квартал № 11
виділ № 1а6 ділянка № _____ площа 1,1 гектарів

Таксаційна характеристика насадження

Склад 10 лет. дуб, вік 68 років, бонітет 1, середній діаметр 24 сантиметрів, середня висота 22 метрів, повнота 0,40, тип лісу РзбПЯ, рельєф хребет, експозиція сх-15°, ґрунт середньосуглин., підріст _____, підлісок _____

Лісопатологічна характеристика насадження

Вид пошкодження насадження (лісова пожежа, буревій, сніголам, обледеніння, відмирання та всихання дерев, захаращеність, об'їдання шкідниками хвої/листя, наявність гусені, масовий літ метеликів, опадання хвої/листя, відлущення кори на стовбурах та інші ознаки, не характерні для нормального стану дерев) _____

Опеньок осінній - 10%

Ступінь пошкодження, ураження: свободна
(поодинокі, слабка, середня, сильна)

Вид розподілу пошкоджених дерев: поодинокі
(поодинокий, груповий, куртинний)

Обсяг ушкодженої деревини на 1 гектарі (окомірно) 26 куб. метрів, у тому числі сухостійної 5 куб. метрів

Ознаки погіршення стану лісових насаджень виявив:

Майстер з ох. пр.

(посада)

[Підпис]

(підпис)

Г.С. Мажор

(ініціали та прізвище)

25 05 2022 року

Лісничий

(лісничий (помічник лісничого))

[Підпис]

(підпис)

О.П. Ровишников

(ініціали та прізвище)

26 05 2022 року

Висновок інженера відділу (сектору) охорони і захисту лісу державного лісогосподарського (лісомисливського) підприємства або представника державного спеціалізованого лісозахисного підприємства щодо необхідності здійснення лісозахисних чи інших заходів з поліпшення санітарного стану лісів за результатами огляду санітарного стану лісової ділянки: додатково провести санітарне рубання влітку

М.С. Бодяк

(посада)

[Підпис]

(підпис)

Г.С. Мажор

(ініціали та прізвище)

20 05 2022 року

ПОВІДОМЛЕННЯ
про появу ознак погіршення санітарного стану лісових насаджень

(Автономна Республіка Крим, область)

НПД "Сімейна ферма "Береза"
(найменування власника лісів, постійного лісокористувача)

Лісництво Тремшолокентне урочище Михогова Кирова квартал № 12
виділ № 21 ділянка № _____ площа 2,8 гектарів

Таксаційна характеристика насадження

Склад 55% д. 45% вік 106 років, бонітет 1, середній діаметр 36 сантиметрів, середня висота 28 метрів, повнота 0,50, тип лісу ДзбПз, рельєф хривий, експозиція 30-20°, ґрунт середньосуглинковий підріст 5 д. 2. 5. 2. 8, підлісок _____

Лісопатологічна характеристика насадження

Вид пошкодження насадження (лісова пожежа, буревій, сніголам, обледеніння, відмирання та всихання дерев, захаращеність, об'їдання шкідниками хвої/листя, наявність гусені, масовий літ метеликів, опадання хвої/листя, відлущення кори на стовбурах та інші ознаки, не характерні для нормального стану дерев)

порежево рубно - 10% об'їдений очеревини - 10%

Ступінь пошкодження, ураження: смабне
(поодинокі, слабке, середнє, сильне)

Вид розподілу пошкоджених дерев: куртинний
(поодинокий, груповий, куртинний)

Обсяг ушкодженої деревини на 1 гектарі (окомірно) 25 куб. метрів, у тому числі сухостійної 10 куб. метрів

Ознаки погіршення стану лісових насаджень виявив:

майстер з об. пр.
(посада)
16 05 20 22 року

[підпис]
(підпис)

Г. С. Назар
(ініціали та прізвище)

(лісничий (помічник лісничого))

[підпис]
(підпис)

О. П. Вавилюк
(ініціали та прізвище)

17 05 20 22 року

Висновок інженера відділу (сектору) охорони і захисту лісу державного лісогосподарського (лісомисливського) підприємства або представника державного спеціалізованого лісозахисного підприємства щодо необхідності здійснення лісозахисних чи інших заходів з поліпшення санітарного стану лісів за результатами огляду санітарного стану лісової ділянки: дачіськи провести санітарне рубання в об'єкті

М. С. Бодік
(посада)
20 05 20 22 року

[підпис]
(підпис)

Г. С. Назар
(ініціали та прізвище)

ПОВІДОМЛЕННЯ
про появу ознак погіршення санітарного стану лісових насаджень

(Автономна Республіка Крим, область)
НПТ „Смоєвевий басини“
(найменування власника лісів, постійного лісокористувача)

Лісництво Тришохоринке урочище Мисоєво Кисере квартал № 12
виділ № 14 ділянка № _____ площа 1,6 гектарів

Таксаційна характеристика насадження

Склад 10.8.1+В1 вік 64 років, бонітет 1, середній діаметр 24 сантиметрів, середня висота 22 метрів, повнота 0,60, тип лісу ДзБТЯ, рельєф гірський, експозиція 30-20°, ґрунт середньосідовий, підріст _____, підлісок _____

Лісопатологічна характеристика насадження

Вид пошкодження насадження (лісова пожежа, буревій, сніголам, обледеніння, відмирання та всихання дерев, захаращеність, об'їдання шкідниками хвої/листя, наявність гусені, масовий літ метеликів, опадання хвої/листя, відлущення кори на стовбурах та інші ознаки, не характерні для нормального стану дерев) _____

коренева гниль, 10%

Ступінь пошкодження, ураження: слабке
(поодинокі, слабке, середнє, сильне)

Вид розподілу пошкоджених дерев: поодинокі
(поодинокий, груповий, куртинний)

Обсяг ушкодженої деревини на 1 гектарі (окомірно) 25 куб. метрів, у тому числі сухостійної 5 куб. метрів

Ознаки погіршення стану лісових насаджень виявив:

майстер док. пр.
(посада)
16 05 2022 року

[підпис]
(підпис)

І.С. Мозор
(ініціали та прізвище)

(лісничий (помічник лісничого))

[підпис]
(підпис)

О.П. Вовбухович
(ініціали та прізвище)

17 05 2022 року

Висновок інженера відділу (сектору) охорони і захисту лісу державного лісогосподарського (лісомисливського) підприємства або представника державного спеціалізованого лісозахисного підприємства щодо необхідності здійснення лісозахисних чи інших заходів з поліпшення санітарного стану лісів за результатами огляду санітарного стану лісової ділянки: доцільно провести санітарну рубку бурштиню.

Мас. Вад. пр.
(посада)
20 05 2022 року

[підпис]
(підпис)

С.М. Шварцман
(ініціали та прізвище)

ПОВІДОМЛЕННЯ про появу ознак погіршення санітарного стану лісових насаджень

(Автономна Республіка Крим, область)
НПТ „Смолевський Бескиди“
(найменування власника лісів, постійного лісокористувача)

Лісництво Тришарокимське урочище „Мокток“ квартал № 21
виділ № 13 ділянка № _____ площа 2.5 гектарів

Таксаційна характеристика насадження

Склад 4 Я, 3 Л, 1 Бк, вік 60 років, бонітет 14, середній діаметр 26 сантиметрів, середня висота 22 метрів, повнота 0.70, тип лісу СЗБПЯ, рельєф гірський, експозиція ПЗ - 15°, ґрунт середньоводостійний, підріст _____, підлісок _____

Лісопатологічна характеристика насадження

Вид пошкодження насадження (лісова пожежа, буревій, сніголам, обледеніння, відмирання та всихання дерев, захарашеність, об'їдання шкідниками хвої/листя, наявність гусені, масовий літ метеликів, опадання хвої/листя, відлущення кори на стовбурах та інші ознаки, не характерні для нормального стану дерев) _____

Океревова вестнія - 10%

Ступінь пошкодження, ураження: слабке
(поодинокі, слабке, середнє, сильне)

Вид розподілу пошкоджених дерев: поодинокі
(поодинокий, груповий, куртинний)

Обсяг ушкодженої деревини на 1 гектарі (окомірно) 26 куб. метрів, у тому числі сухостійної 10 куб. метрів

Ознаки погіршення стану лісових насаджень виявив:

Майстер Зов. пр
(посада)
18 05 2022 року

ay
(підпис)

Я.С. Мозор
(ініціали та прізвище)

Місничий
(лісничий (помічник лісничого))

[Підпис]
(підпис)

О.П. Рубченко
(ініціали та прізвище)

18 05 2022 року

Висновок інженера відділу (сектору) охорони і захисту лісу державного лісогосподарського (лісомисливського) підприємства або представника державного спеціалізованого лісозахисного підприємства щодо необхідності здійснення лісозахисних чи інших заходів з поліпшення санітарного стану лісів за результатами огляду санітарного стану лісової ділянки: доцільно провести санітарну рубку вибірково

Маст. Зов. пр
(посада)
20 05 2022 року

[Підпис]
(підпис)

Я.С. Мозор
(ініціали та прізвище)

ПОВІДОМЛЕННЯ
про появу ознак погіршення санітарного стану лісових насаджень

НТТ "Смоливець ^(Автономна Республіка Крим, область) Бесшад
(найменування власника лісів, постійного лісочористувача)

Лісництво Приморське урочище Метом квартал № 21
виділ № 14 ділянка № _____ площа 5,0 гектарів

Таксаційна характеристика насадження

Склад Д. Ли. 2 В. С. + Ш. + Б. С., вік 66 років, бонітет 14, середній діаметр 24 сантиметрів, середня висота 23 метрів, повнота 0,60 тип лісу СзБТЯ, рельєф середній, експозиція ПдЗх-20°, ґрунт середньосуглинковий, підріст _____, підлісок _____

Лісопатологічна характеристика насадження

Вид пошкодження насадження (лісова пожежа, буревій, сніголам, обледеніння, відмирання та всихання дерев, захарашеність, об'їдання шкідниками хвої/листя, наявність гусені, масовий літ метеликів, опадання хвої/листя, відлущення кори на стовбурах та інші ознаки, не характерні для нормального стану дерев)

Омельок осінній - 10%

Ступінь пошкодження, ураження: середнє
(поодинокое, слабке, середнє, сильне)

Вид розподілу пошкоджених дерев: куртинний
(поодинокий, груповий, куртинний)

Обсяг ушкодженої деревини на 1 гектарі (окомірно) 27 куб. метрів, у тому числі сухостійної 10 куб. метрів

Ознаки погіршення стану лісових насаджень виявив:

Майстер с.о. пр.
(посада)
18 05 2022 року

[Підпис]
(підпис)

Д. С. Мозер
(ініціали та прізвище)

Метеміш
(лісничий (помічник лісничого))

[Підпис]
(підпис)

О. П. Вовсеравель
(ініціали та прізвище)

19 05 2022 року

Висновок інженера відділу (сектору) охорони і захисту лісу державного лісгосподарського (лісомисливського) підприємства або представника державного спеціалізованого лісозахисного підприємства щодо необхідності здійснення лісозахисних чи інших заходів з поліпшення санітарного стану лісів за результатами огляду санітарного стану лісової ділянки: доцільно провести санітарну рубку відомої

М. С. Сидор
(посада)
20 05 2022 року

[Підпис]
(підпис)

Д. М. Селесар
(ініціали та прізвище)

ПОВІДОМЛЕННЯ
про появу ознак погіршення санітарного стану лісових насаджень

(Автономна Республіка Крим, область)
НДП "Симіонівський лісництво"
(найменування власника лісів, постійного лісбористувача)

Лісництво Тришохоминське урочище "Микгай" квартал № 21
виділ № 101 ділянка № _____ площа 43 гектарів

Таксаційна характеристика насадження

Склад Одг+ли, вік 46 років, бонітет 1, середній діаметр 26 сантиметрів, середня висота 24 метрів, повнота 070, тип лісу СзБП 2, рельєф гірвистий експозиція зх-20°, ґрунт середньосуглинковий, підріст 8242, підлісок -

Лісопатологічна характеристика насадження

Вид пошкодження насадження (лісова пожежа, буревій, сніголам, обледеніння, відмирання та всихання дерев, захаращеність, об'їдання шкідниками хвої/листя, наявність гусені, масовий літ метеликів, опадання хвої/листя, відлущення кори на стовбурах та інші ознаки, не характерні для нормального стану дерев)

коректне гниль, трушковість

Ступінь пошкодження, ураження: слабке
(поодинокі, слабке, середнє, сильне)

Вид розподілу пошкоджених дерев: поодинокі
(поодинокі, груповий, куртинний)

Обсяг ушкодженої деревини на 1 гектарі (окомірно) 26 куб. метрів, у тому числі сухостійної 5 куб. метрів

Ознаки погіршення стану лісових насаджень виявив:

Мейстер зок.пр.
(посада)
18 05 20 22 року

[підпис]
(підпис)

Д. С. Назар
(ініціали та прізвище)

Лісничий
(лісничий (помічник лісничого))

[підпис]
(підпис)

О. П. Вовченко
(ініціали та прізвище)

19 05 20 22 року

Висновок інженера відділу (сектору) охорони і захисту лісу державного лісогосподарського (лісомисливського) підприємства або представника державного спеціалізованого лісозахисного підприємства щодо необхідності здійснення лісозахисних чи інших заходів з поліпшення санітарного стану лісів за результатами огляду санітарного стану лісової ділянки:

Мат. Вовчин
(посада)

[підпис]
(підпис)

Г. М. Шевченко
(ініціали та прізвище)

20 05 20 22 року

ПОВІДОМЛЕННЯ
про появу ознак погіршення санітарного стану лісових насаджень

Львівська
(Автономна Республіка Крим, область)
ДНП "Скалівський Боскорди"
(найменування власника лісів, постійного лісокористувача)

Лісництво Крушельницьке урочище "Обтківка" квартал № 14
виділ № 14 ділянка № _____ площа 7,5 гектарів

Таксаційна характеристика насадження

Склад Бкх(106р)4Бкх(66), вік 11 років, бонітет 1, середній діаметр 40 сантиметрів, середня висота 30 метрів, повнота 0,7, тип лісу ДЗПБ, рельєф гірський, експозиція схід, ґрунт середньостійкий, підріст 10 дуб, підлісок _____

Лісопатологічна характеристика насадження

Вид пошкодження насадження (лісова пожежа, буревій, сніголам, обледеніння, відмирання та всихання дерев, захаращеність, об'їдання шкідниками хвої/листя, наявність гусені, масовий літ метеликів, опадання хвої/листя, відлущення кори на стовбурах та інші ознаки, не характерні для нормального стану дерев) стовбурова шель

Ступінь пошкодження, ураження: _____

(поодиноке, слабке, середне, сильне)

Вид розподілу пошкоджених дерев: _____

(поодинокий, груповий, куртинний)

Обсяг ушкодженої деревини на 1 гектарі (окомірно) 48 куб. метрів, у тому числі сухостійної 44 куб. метрів

Ознаки погіршення стану лісових насаджень виявив:

Майстер з охорони природи
(посада)

(підпис)

Стрижак О.І.
(ініціали та прізвище)

10 травня 2022 року

Том. Мериного

(лісничий (помічник лісничого))

(підпис)

Корихський Т.В.
(ініціали та прізвище)

10 травня 2022 року

Висновок інженера (відділу (сектору) охорони і захисту лісу державного лісогосподарського (лісомисливського) підприємства або представника державного спеціалізованого лісозахисного підприємства щодо необхідності здійснення лісозахисних чи інших заходів з поліпшення санітарного стану лісів за результатами огляду санітарного стану лісової ділянки: рекомендовано проведення ВРС

Нагалішук Віталій І.І.
(посада)

(підпис)

Т.М. Мересвіг
(ініціали та прізвище)

12 травня 2022 року

ПОВІДОМЛЕННЯ
про появу ознак погіршення санітарного стану лісових насаджень

Львівська
(Автономна Республіка Крим, область),
НП „Скалівські Бескиди“
(найменування власника лісів, постійного лісокористувача)

Лісництво Крушельницьке урочище „Велика Вічка“ квартал № 20
виділ № 24 ділянка № _____ площа 3,3 гектарів

Таксаційна характеристика насадження

4Бк 2Гз 1Дв
Склад _____, вік 66 років, бонітет 1А, середній діаметр 28 сантиметрів, середня висота 24 метрів, повнота 0,7, тип лісу ДЗБДП, рельєф гірський, експозиція Пн Сх, ґрунт леський, підріст 10 Дв, підлісок _____

Лісопатологічна характеристика насадження

Вид пошкодження насадження (лісова пожежа, буревій, сніголам, обледеніння, відмирання та всихання дерев, захараченість, об'їдання шкідниками хвої/листя, наявність гусені, масовий ліг метеликів, опадання хвої/листя, відлущення кори на стовбурах та інші ознаки, не характерні для нормального стану дерев) стовбурова гниль, рак
лишай

Ступінь пошкодження, ураження: _____
(поодинокі, слабке, середнє, сильне)

Вид розподілу пошкоджених дерев: _____
(поодинокий, груповий, куртинний)

Обсяг ушкодженої деревини на 1 гектарі (окомірно) 42 куб. метрів, у тому числі сухостійної 36 куб. метрів

Ознаки погіршення стану лісових насаджень виявив:

<u>Майстер з охорони природи</u> (посада)	<u>[підпис]</u> (підпис)	<u>Стрицьок О.Т.</u> (ініціали та прізвище)
<u>16 травня 2022 року</u>		
<u>Пол лісничого</u> (лісничий (помічник лісничого))	<u>[підпис]</u> (підпис)	<u>Коршунський Т.В.</u> (ініціали та прізвище)
<u>16 травня 2022 року</u>		

Висновок інженера відділу (сектору) охорони і захисту лісу державного лісгосподарського (лісомисливського) підприємства або представника державного спеціалізованого лісозахисного підприємства щодо необхідності здійснення лісозахисних чи інших заходів з поліпшення санітарного стану лісів за результатами огляду санітарного стану лісової ділянки: рекаменраційне проведення ВРС

<u>Козальник Вікторія М.Г.</u> (посада)	<u>[підпис]</u> (підпис)	<u>Т.М. Лепесевіч</u> (ініціали та прізвище)
<u>17 травня 2022 року</u>		

ПОВІДОМЛЕННЯ
про появу ознак погіршення санітарного стану лісових насаджень

М'явська
(Автономна Республіка Крим, область),
НП „Кашівське Висхи“
(найменування власника лісів, постійного лісокористувача)

Лісництво Крушельницьке урочище „Велика Вілка“ квартал № 20
виділ № 45 ділянка № 2 площа 1,8 гектарів

Таксаційна характеристика насаджень

Дуб лісний 1Бл+Бк
Склад _____, вік 44 років, бонітет 1А, середній діаметр 22 сантиметрів, середня висота 18 метрів, повнота 0,7, тип лісу ДЗБДП, рельєф хвилястий, експозиція Пн Сх, ґрунт середньосуглинковий, підріст _____, підлісок _____

Лісопатологічна характеристика насаджень

Вид пошкодження насаджень (лісова пожежа, буревій, сніголам, обледеніння, відмирання та всихання дерев, захаращеність, об'їдання шкідниками хвої/листя, наявність гусені, масовий літ метеликів, опадання хвої/листя, відлущення кори на стовбурах та інші ознаки, не характерні для нормального стану дерев) опеньок осиковий, стовбура ший

Ступінь пошкодження, ураження: _____

(поодинокі, слабкі, середні, сильні)

Вид розподілу пошкоджених дерев: _____

(поодинокий, груповий, куртинний)

Обсяг ушкодженої деревини на 1 гектарі (окомірно) 48 куб. метрів, у тому числі сухостійної 18 куб. метрів

Ознаки погіршення стану лісових насаджень виявив:

Майстер з охорони природи
(посада)

(підпис)

Стрицьк О. Т.
(ініціали та прізвище)

16 травня 2022 року

Там. лісничого

(лісничий (помічник лісничого))

(підпис)

Коршунський Т. П.
(ініціали та прізвище)

16 травня 2022 року

Висновок інженера відділу (сектору) охорони і захисту лісу державного лісогосподарського (лісомисливського) підприємства або представника державного спеціалізованого лісозахисного підприємства щодо необхідності здійснення лісозахисних чи інших заходів з поліпшення санітарного стану лісів за результатами огляду санітарного стану лісової ділянки: рекомендовано проведення ВРС

Інженер бурлу м/г
(посада)

(підпис)

Т. М. Мелесвін
(ініціали та прізвище)

17 травня 2022 року

ПОВІДОМЛЕННЯ
про появу ознак погіршення санітарного стану лісових насаджень

Миколаївська
(Автономна Республіка Крим, область)

НПП "Шамбівські Трескири"
(найменування власника лісів, постійного лісокористувача)

Лісництво Крушельницьке урочище "Мале Річка" квартал № 25
виділ № 2 ділянка № _____ площа 2,1 гектарів

Таксаційна характеристика насадження

640Б1ЛПЕ2Бк1166
Склад _____, вік 101 років, бонітет 1, середній діаметр 40 сантиметрів, середня висота 28 метрів, повнота 0,6, тип лісу ДЗЛПБ, рельєф гірський, експозиція ПМЗх, ґрунт кестівкі, підріст 10.240, підлісок _____

Лісопатологічна характеристика насадження

Вид пошкодження насадження (лісова пожежа, буревій, сніголам, обледеніння, відмирання та всихання дерев, захаращеність, об'їдання шкідниками хвої/листя, наявність гусені, масовий літ метеликів, опадання хвої/листя, відлущення кори на стовбурах та інші ознаки, не характерні для нормального стану дерев) рідк ялиця, стовбурова гниль, опеньок осирит

Ступінь пошкодження, ураження: _____

(поодинокі, слабке, середне, сильне)

Вид розподілу пошкоджених дерев: _____

(поодинокий, груповий, куртинний)

Обсяг ушкодженої деревини на 1 гектарі (окомірно) 55 куб. метрів, у тому числі сухостійної 21 куб. метрів

Ознаки погіршення стану лісових насаджень виявив:

Майстер з охорони природи
(посада)

(підпис)

Стрижак О. І.
(ініціали та прізвище)

20 травня 2022 року

Помічник лісничого
(лісничий (помічник лісничого))

(підпис)

Корчиківський Т. В.
(ініціали та прізвище)

20 травня 2022 року

Висновок інженера (відділу (сектору) охорони і захисту лісу державного лісогосподарського (лісомисливського) підприємства або представника державного спеціалізованого лісозахисного підприємства щодо необхідності здійснення лісозахисних чи інших заходів з поліпшення санітарного стану лісів за результатами огляду санітарного стану лісової ділянки: рекомендовано проведення ВРС

Насамник Вікторія М. Г.
(посада)

(підпис)

Т. М. Мелесев
(ініціали та прізвище)

23 травня 2022 року

ПОВІДОМЛЕННЯ
про появу ознак погіршення санітарного стану лісових насаджень

Львівська

(Автономна Республіка Крим, область)

НП „Камівецькі Бескиди”

(найменування власника лісів, постійного лісокористувача)

Лісництво Крушельницьке урочище „Бескиди” квартал № 25
виділ № 17 ділянка № _____ площа 2,4 гектарів

Таксаційна характеристика насаджень

Склад БДБДЛПЕ1Бк1Бл, вік 45 років, бонітет 1А, середній діаметр 24 сантиметрів, середня висота 18 метрів, повнота 0,7, тип лісу ДЗЛПБ, рельєф гірський, експозиція ПДСХ, ґрунт середньостиглий, підріст _____, підлісок _____

Лісопатологічна характеристика насаджень

Вид пошкодження насаджень (лісова пожежа, буревій, сніголам, обледеніння, відмирання та всихання дерев, захараченість, об'їдання шкідниками хвої/листя, наявність гусені, масовий літ метеликів, опадання хвої/листя, відлущення кори на стовбурах та інші ознаки, не характерні для нормального стану дерев) отершок айкит, рак ели, стовбура шми

Ступінь пошкодження, ураження: _____

(поодинокі, слабке, середнє, сильне)

Вид розподілу пошкоджених дерев: _____

(поодинокий, груповий, куртинний)

Обсяг ушкодженої деревини на 1 гектарі (окомірно) 47 куб. метрів, у тому числі сухостійної 18 куб. метрів

Ознаки погіршення стану лісових насаджень виявив:

Майстер з охорони природи

(посада)

(підпис)

Іврик О.І

(ініціали та прізвище)

20 травня 2022 року

Лісничий лісного

(лісничий (помічник лісничого))

(підпис)

Т.В. Коршак

(ініціали та прізвище)

20 травня 2022 року

Висновок інженера відділу (сектору) охорони і захисту лісу державного лісогосподарського (лісомисливського) підприємства або представника державного спеціалізованого лісозахисного підприємства щодо необхідності здійснення лісозахисних чи інших заходів з поліпшення санітарного стану лісів за результатами огляду санітарного стану лісової ділянки: рекомендовано проведення ВРС

Косачук Віталій М

(посада)

(підпис)

Т.М. Лепсевиц

(ініціали та прізвище)

23 травня 2022 року

ПОВІДОМЛЕННЯ
про появу ознак погіршення санітарного стану лісових насаджень

Миколаївська
(Автономна Республіка Крим, область)
НП „Сколівські Бескиди”
(найменування власника лісів, постійного лісокористувача)

Лісництво Хрустельницьке урочище „Белішань” квартал № 25
виділ № 19 ділянка № _____ площа 4,3 гектарів

Таксаційна характеристика насадження

Склад Белобілля, вік 66 років, бонітет 1, середній діаметр 24 сантиметрів, середня висота 21 метрів, повнота 0,7, тип лісу СЗЛБ, рельєф хрестий, експозиція Зх, ґрунт середньостійкий, підріст _____, підлісок _____

Лісопатологічна характеристика насадження

Вид пошкодження насадження (лісова пожежа, буревій, сніголам, обледеніння, відмирання та всихання дерев, захаращеність, об'їдання шкідниками хвої/листя, наявність гусені, масовий літ метеликів, опадання хвої/листя, відлущення кори на стовбурах та інші ознаки, не характерні для нормального стану дерев) опеньок ойничий, рак шиш, стовбурова тіль

Ступінь пошкодження, ураження: _____
(поодинокі, слабке, середнє, сильне)

Вид розподілу пошкоджених дерев: _____
(поодинокий, груповий, куртинний)

Обсяг ушкодженої деревини на 1 гектарі (окомірно) 55 куб. метрів, у тому числі сухостійної 33 куб. метрів

Ознаки погіршення стану лісових насаджень виявив:

Майстер з охорони природи _____ О.Г. Стрижак
(посада) (підпис) (ініціали та прізвище)

20 травня 2022 року
Лісничий лісного _____ І.В. Коржинський
(лісничий (помічник лісничого)) (підпис) (ініціали та прізвище)

20 травня 2022 року

Висновок інженера відділу (сектору) охорони і захисту лісу державного лісогосподарського (лісомисливського) підприємства або представника державного спеціалізованого лісозахисного підприємства щодо необхідності здійснення лісозахисних чи інших заходів з поліпшення санітарного стану лісів за результатами огляду санітарного стану лісової ділянки: рекомендовано проведення ВРС

Лісничий вугорлу 1/2 та вугорлу 2/2 _____ І.М. Мелесевич
(посада) (підпис) (ініціали та прізвище)

23 травня 2022 року

ПОВІДОМЛЕННЯ
про появу ознак погіршення санітарного стану лісових насаджень

Кіровоградська область

(Автономна Республіка Крим, область)

НПД "Скандинавський Ресурс"

(найменування власника лісів, постійного лісокористувача)

Лісництво Молодіжнє урочище "Гелікний" квартал № 19
виділ № 2 ділянка № _____ площа 3.2 гектарів

Таксаційна характеристика насадження

Склад Бук вік 36 років, бонітет 2, середній діаметр 36 сантиметрів, середня висота 25 метрів, повнота 0.7, тип лісу ОзБДП, рельєф гірський, експозиція Пн З 20°, ґрунт середньомісний бурий ґрунт, підріст _____, підлісок _____

Лісопатологічна характеристика насадження

Вид пошкодження насадження (лісова пожежа, буревій, сніголам, обледеніння, відмирання та всихання дерев, захарашеність, об'їдання шкідниками хвої/листя, наявність гусені, масовий літ метеликів, опадання хвої/листя, відлущення кори на стовбурах та інші ознаки, не характерні для нормального стану дерев) відмирання та всихання дерев поперек рік, механічне пошкодження, стовбурні гнилі, захарашеність

Ступінь пошкодження, ураження: середнє
(поодинокі, слабке, середнє, сильне)

Вид розподілу пошкоджених дерев: куртинний
(поодинокі, груповий, куртинний)

Обсяг ушкодженої деревини на 1 гектарі (окомірно) 50 куб. метрів, у тому числі сухостійної 15 куб. метрів

Ознаки погіршення стану лісових насаджень виявив:

поса. 170
(посада)

(підпис)

Бобровський В.У.
(ініціали та прізвище)

06 06 2022 року

Міхалюк
(лісничий (помічник лісничого))

(підпис)

Рішчаленко В.М.
(ініціали та прізвище)

06 06 2022 року

Висновок інженера (відділу (сектору) охорони і захисту лісу державного лісогосподарського (лісомисливського) підприємства або представника державного спеціалізованого лісозахисного підприємства щодо необхідності здійснення лісозахисних чи інших заходів з поліпшення санітарного стану лісів за результатами огляду санітарного стану лісової ділянки: добрих робіт СРВ

Мат. Сид. 1/17
(посада)

(підпис)

С.М. Шевченко
(ініціали та прізвище)

08 06 2022 року

ПОВІДОМЛЕННЯ
про появу ознак погіршення санітарного стану лісових насаджень

Львівська область
(Автономна Республіка Крим, область)

НП «Скалівські Ресурси»
(найменування власника лісів, постійного лісокористувача)

Лісництво Молодотинське урочище «Глибочий» квартал № 19
виділ № 3 ділянка № _____ площа 7,0 гектарів

Таксаційна характеристика насадження

Склад 4 кл. 4 кл. 1 кл. 1 кл. вік 72 років, бонітет 1, середній діаметр 30 сантиметрів, середня висота 24 метрів, повнота 0,8, тип лісу ОзБДП, рельєф хребетний, експозиція ПН 25°, ґрунт середньоміський бурий лісовий, підріст -, підлісок -

Лісопатологічна характеристика насадження

Вид пошкодження насадження (лісова пожежа, буревій, сніголам, обледеніння, відмирання та всихання дерев, захарашеність, об'їдання шкідниками хвої/листя, наявність гусені, масовий літ метеликів, опадання хвої/листя, відлущення кори на стовбурах та інші ознаки, не характерні для нормального стану дерев) відмирання та всихання дерев, захарашеність, стовбури спили, масовий обліт метеликів


Ступінь пошкодження, ураження: середнє
(поодиноке, слабке, середнє, сильне)

Вид розподілу пошкоджених дерев: куртинний
(поодинокий, груповий, куртинний)

Обсяг ушкодженої деревини на 1 гектарі (окомірно) 50 куб. метрів, у тому числі сухостійної 15 куб. метрів


Ознаки погіршення стану лісових насаджень виявив:

Пол. 1-20
(посада)
06 06 2022 року


(підпис)

Коловоятський В.Г.
(ініціали та прізвище)

Міхалюк
(лісничий (помічник лісничого))


(підпис)

Міхалюк В.М.
(ініціали та прізвище)

06 06 2022 року

Висновок інженера відділу (сектору) охорони і захисту лісу державного лісогосподарського (лісомисливського) підприємства або представника державного спеціалізованого лісозахисного підприємства щодо необхідності здійснення лісозахисних чи інших заходів з поліпшення санітарного стану лісів за результатами огляду санітарного стану лісової ділянки: доцільно провести СРВ

Пол. 1-20
(посада)


(підпис)

В.М. Міхалюк
(ініціали та прізвище)

06 06 2022 року

ПОВІДОМЛЕННЯ
про появу ознак погіршення санітарного стану лісових насаджень

Автономна Республіка Крим, область
(Автономна Республіка Крим, область)
МПП "Скалівості Ресурси"
(найменування власника лісів, постійного лісокористувача)

Лісництво Мелітопольське урочище "В. Калішівка" квартал № 44
виділ № 2 ділянка № _____ площа 1.1 гектарів

Таксаційна характеристика насадження

Склад БС/К/С/Д/П/Л вік 46 років, бонітет 15, середній діаметр 22 сантиметрів, середня висота 22 метрів, повнота 0.9, тип лісу СЗБЛП, рельєф гірський, експозиція Пч 5°, ґрунт степовий ґрунт лісовий, підріст _____, підлісок _____

Лісопатологічна характеристика насадження



Вид пошкодження насадження (лісова пожежа, буревій, сніголам, обледеніння, відмирання та всихання дерев, захаращеність, об'їдання шкідниками хвої/листя, наявність гусені, масовий літ метеликів, опадання хвої/листя, відлущення кори на стовбурах та інші ознаки, не характерні для нормального стану дерев) всихання та захаращеність дерев, захаращеність, рак, стовбурні гриби, механічні пошкодження

Ступінь пошкодження, ураження: середнє
(поодиночке, слабке, середнє, сильне)


Вид розподілу пошкоджених дерев: поодиночки
(поодиночий, груповий, куртинний)

Обсяг ушкодженої деревини на 1 гектарі (окомірно) 50 куб. метрів, у тому числі сухостійної 15 куб. метрів

Ознаки погіршення стану лісових насаджень виявив:

<u>Паш. А. Г.</u> (посада)	 (підпис)	<u>Головченко В. Т.</u> (ініціали та прізвище)
<u>06 06 2022</u> року		
<u>Мікашук</u> (лісничий (помічник лісничого))	 (підпис)	<u>Мічальник В. М.</u> (ініціали та прізвище)
<u>06 06 2022</u> року		

Висновок інженера відділу (сектору) охорони і захисту лісу державного лісогосподарського (лісомисливського) підприємства або представника державного спеціалізованого лісозахисного підприємства щодо необхідності здійснення лісозахисних чи інших заходів з поліпшення санітарного стану лісів за результатами огляду санітарного стану лісової ділянки: доцільно провести СРВ

<u>Нас. Сіг. А. П.</u> (посада)	 (підпис)	<u>С. М. Ревельскіє</u> (ініціали та прізвище)
<u>06 06 2022</u> року		

ПОВІДОМЛЕННЯ
про появу ознак погіршення санітарного стану лісових насаджень

Автономна Республіка Крим, область

(Автономна Республіка Крим, область)

МПП "Скандинавія Крим"

(найменування власника лісів, постійного лісокористувача)

Лісництво Мандріжське урочище "В. Кольоні" квартал № 44
виділ № 3 ділянка № _____ площа 2,4 гектарів

Таксаційна характеристика насадження

Склад 40% 20% 20% вік 136 років, бонітет 1, середній діаметр 44 сантиметрів, середня висота 30 метрів, повнота 0,6, тип лісу СзБДП, рельєф гірський, експозиція ПхЗх 15°, ґрунт стислий бурий лісовий, підріст 10 бк, підлісок ЛчЗ

Лісопатологічна характеристика насадження

Вид пошкодження насадження (лісова пожежа, буревій, сніголам, обледеніння, відмирання та всихання дерев, захаращеність, об'їдання шкідниками хвої/листя, наявність гусені, масовий літ метеликів, опадання хвої/листя, відлущення кори на стовбурах та інші ознаки, не характерні для нормального стану дерев) Виривання на великих деревах, захаращеність, рак, стовбурна гниль, масові комахортки

Ступінь пошкодження, ураження: середнє
(поодинокі, слабке, середнє, сильне)

Вид розподілу пошкоджених дерев: поодинокі
(поодинокі, груповий, куртинний)

Обсяг ушкодженої деревини на 1 гектарі (окомірно) 50 куб. метрів, у тому числі сухостійної 10 куб. метрів

Ознаки погіршення стану лісових насаджень виявив:

Мом. ЛГО
(посада)

[Підпис]
(підпис)

Кубовокий Р. Х.
(ініціали та прізвище)

06 06 2022 року

Мехиш
(лісничий (помічник лісничого))

[Підпис]
(підпис)

Мірошник В. М.
(ініціали та прізвище)

06 06 2022 року

Висновок інженера відділу (сектору) охорони і захисту лісу державного лісогосподарського (лісомисливського) підприємства або представника державного спеціалізованого лісозахисного підприємства щодо необхідності здійснення лісозахисних чи інших заходів з поліпшення санітарного стану лісів за результатами огляду санітарного стану лісової ділянки: доцільно провести СРВ

Мат. Відділ
(посада)

[Підпис]
(підпис)

С. М. Степанов
(ініціали та прізвище)

08 06 2022 року

ПОВІДОМЛЕННЯ
про появу ознак погіршення санітарного стану лісових насаджень

Автономна Республіка Крим, область
(Автономна Республіка Крим, область)
ЧП "Славський Бекіда"
(найменування власника лісів, постійного лісокористувача)

Лісництво Майоранське урочище "В. Калюши" квартал № 44
виділ № 6 ділянка № _____ площа 2,2 гектарів

Таксаційна характеристика насадження

Склад 86% 1 кл. 14% вік 86 років, бонітет 1, середній діаметр 32 сантиметрів, середня висота 27 метрів, повнота 0,8, тип лісу Фзб, ДП, рельєф гірський, експозиція ПдЗх 25°, ґрунт середньомісний, підріст ЧлЗбхЗлч, підлісок —
дрібні мохові

Лісопатологічна характеристика насадження

Вид пошкодження насадження (лісова пожежа, буревій, сніголам, обледеніння, відмирання та всихання дерев, захаращеність, об'їдання шкідниками хвої/листя, наявність гусені, масовий літ метеликів, опадання хвої/листя, відлущення кори на стовбурах та інші ознаки, не характерні для нормального стану дерев) всихання та відмирання дерев, захаращеність, мехотні пошкодження, стовбурні зміни

Ступінь пошкодження, ураження: середнє
(поодинокі, слабке, середнє, сильне)

Вид розподілу пошкоджених дерев: поодинокі
(поодинокі, груповий, куртинний)

Обсяг ушкодженої деревини на 1 гектарі (окомірно) 50 куб. метрів, у тому числі сухостійної 10 куб. метрів

Ознаки погіршення стану лісових насаджень виявив:

пос. д. 10
(посада)
06 06 2022 року

[підпис]
(підпис)

Косованський В. П.
(ініціали та прізвище)

Менішій
(лісничий (помічник лісничого))

[підпис]
(підпис)

Мічуренко В. М.
(ініціали та прізвище)

06 06 2022 року

Висновок інженера відділу (сектору) охорони і захисту лісу державного лісогосподарського (лісомисливського) підприємства або представника державного спеціалізованого лісозахисного підприємства щодо необхідності здійснення лісозахисних чи інших заходів з поліпшення санітарного стану лісів за результатами огляду санітарного стану лісової ділянки: доцільно провести СРВ

Мас. Бідєв А. П.
(посада)

[підпис]
(підпис)

У. М. Савченко
(ініціали та прізвище)

06 06 2022 року

ПОВІДОМЛЕННЯ
про появу ознак погіршення санітарного стану лісових насаджень

Львівська обл.
(Автономна Республіка Крим, область)
Пл. Славська територія
(найменування власника лісів, постійного лісокористувача)

Лісництво Славська урочище Червоний потік квартал № 6
виділ № 2 ділянка № _____ площа 24 гектарів

Таксаційна характеристика насадження

Склад 4 кл. 3 кл. 2 кл. 1 кл. + вис + бп, вік 56 років, бонітет 15, середній діаметр 24 сантиметрів, середня висота 24 метрів, повнота 98, тип лісу Дс 52П, рельєф середній, експозиція Пів С 25°, ґрунт середньостиглий, підріст 0,24, підлісок -

Лісопатологічна характеристика насадження

Вид пошкодження насадження (лісова пожежа, буревій, сніголам, обледеніння, відмирання та всихання дерев, захаращеність, об'їдання шкідниками хвої/листя, наявність гусені, масовий літ метеликів, опадання хвої/листя, відлущення кори на стовбурах та інші ознаки, не характерні для нормального стану дерев) середня цвяха, опельок осінній, рак.

Ступінь пошкодження, ураження: слабке
(поодинокі, слабке, середнє, сильне)

Вид розподілу пошкоджених дерев: поодинокі
(поодинокий, груповий, куртинний)

Обсяг ушкодженої деревини на 1 гектарі (окомірно) 50 куб. метрів, у тому числі сухостійної 30 куб. метрів

Ознаки погіршення стану лісових насаджень виявив:

інспектор ЗОРЗР
(посада)

[підпис]
(підпис)

А.М. Тарас
(ініціали та прізвище)

04 04 2022 року

лісничий
(лісничий (помічник лісничого))

[підпис]
(підпис)

А.Ф. Тарас
(ініціали та прізвище)

04 04 2022 року

Висновок інженера відділу (сектору) охорони і захисту лісу державного лісогосподарського (лісомисливського) підприємства або представника державного спеціалізованого лісозахисного підприємства щодо необхідності здійснення лісозахисних чи інших заходів з поліпшення санітарного стану лісів за результатами огляду санітарного стану лісової ділянки: Додаток проекту ВЕР

Вол. Відріг
(посада)

[підпис]
(підпис)

Г.М. Мелесев
(ініціали та прізвище)

06 04 2022 року

ПОВІДОМЛЕННЯ
про появу ознак погіршення санітарного стану лісових насаджень

Лісництво
(Автономна Республіка Крим, область)
"Глоб. Складський комплекс"
(найменування власника лісів, постійного лісокористувача)

Лісництво Складський урочище Дупки квартал № 10
виділ № 38 ділянка № _____ площа 30 гектарів

Таксаційна характеристика насадження

Склад 48% 39% 25% 10% вік 61 років, бонітет 1А, середній діаметр 24 сантиметрів, середня висота 22 метрів, повнота 0,5, тип лісу Сз 2ПБ, рельєф хребтистий, експозиція зх 15°, ґрунт стісний, підріст 65% 4%, підлісок Лш, Бур

Лісопатологічна характеристика насадження

Вид пошкодження насадження (лісова пожежа, буревій, сніголам, обледеніння, відмирання та всихання дерев, захаращеність, об'їдання шкідниками хвої/листя, наявність гусені, масовий літ метеликів, опадання хвої/листя, відлущення кори на стовбурах та інші ознаки, не характерні для нормального стану дерев) пневмоконтинний, коренева гниль

Ступінь пошкодження, ураження: слабке
(поодинокі, слабке, середнє, сильне)

Вид розподілу пошкоджених дерев: поодинокі
(поодинокі, груповий, куртинний)

Обсяг ушкодженої деревини на 1 гектарі (окомірно) 40 куб. метрів, у тому числі сухостійної 15 куб. метрів

Ознаки погіршення стану лісових насаджень виявив:

<u>В.А. Інспектор з ОРЗП</u> (посада)	<u>[підпис]</u> (підпис)	<u>В.А. Соловйов</u> (ініціали та прізвище)
<u>11 04</u> 20 <u>22</u> року		
<u>М.М.М.</u> (лісничий (помічник лісничого))	<u>[підпис]</u> (підпис)	<u>В.А. Соловйов</u> (ініціали та прізвище)
<u>11 04</u> 20 <u>22</u> року		

Висновок інженера відділу (сектору) охорони і захисту лісу державного лісогосподарського (лісомисливського) підприємства або представника державного спеціалізованого лісозахисного підприємства щодо необхідності здійснення лісозахисних чи інших заходів з поліпшення санітарного стану лісів за результатами огляду санітарного стану лісової ділянки: Додатково провести ВСР

<u>М.М.М.</u> (посада)	<u>[підпис]</u> (підпис)	<u>В.А. Соловйов</u> (ініціали та прізвище)
<u>11 04</u> 20 <u>22</u> року		

ПОВІДОМЛЕННЯ
про появу ознак погіршення санітарного стану лісових насаджень

Львівська обл.
(Автономна Республіка Крим, область)
Гос. Служба лісової охорони
(найменування власника лісів, постійного лісокористувача)

Лісництво Скопівське урочище Зелениць квартал № 13
виділ № 9 ділянка № _____ площа 12 гектарів

Таксаційна характеристика насадження

Склад Бук, дуб, сосна вік 61 років, бонітет 15, середній діаметр 40 сантиметрів, середня висота 30 метрів, повнота 05, тип лісу Дз 52П, рельєф хребет, експозиція Сх 20°, ґрунт середньостігний, підріст 4 м 35 см, підлісок -

Лісопатологічна характеристика насадження

Вид пошкодження насадження (лісова пожежа, буревій, сніголам, обледеніння, відмирання та всихання дерев, захаращеність, об'їдання шкідниками хвої/листя, наявність гусені, масовий літ метеликів, опадання хвої/листя, відлущення кори на стовбурах та інші ознаки, не характерні для нормального стану дерев) опельк осини, рак.

Ступінь пошкодження, ураження: середнє
(поодинокі, слабке, середнє, сильне)

Вид розподілу пошкоджених дерев: поодинокі
(поодинокий, груповий, куртинний)

Обсяг ушкодженої деревини на 1 гектарі (окомірно) 15 куб. метрів, у тому числі сухостійної 5 куб. метрів

Ознаки погіршення стану лісових насаджень виявив:

інспектор 0139 Гончар Г.А. Іванів
(посада) (підпис) (ініціали та прізвище)
06 04 20 22 року

лісничий [підпис] А.А. Габуня
(лісничий (помічник лісничого)) (підпис) (ініціали та прізвище)
06 04 20 22 року

Висновок інженера відділу (сектору) охорони і захисту лісу державного лісогосподарського (лісомисливського) підприємства або представника державного спеціалізованого лісозахисного підприємства щодо необхідності здійснення лісозахисних чи інших заходів з поліпшення санітарного стану лісів за результатами огляду санітарного стану лісової ділянки: Додатково провести роботу

Кол. Відділу 1/2 [підпис] С.М. Венесвіл
(посада) (підпис) (ініціали та прізвище)
04 04 20 22 року

ПОВІДОМЛЕННЯ
про появу ознак погіршення санітарного стану лісових насаджень

Криворізька обл.
(Автономна Республіка Крим, область)

Г. С. Скомівець
(найменування власника лісів, постійного лісокористувача)

Лісництво Скомівецьке урочище Зеленицьке квартал № 14
виділ № 9 ділянка № _____ площа 18 гектарів

Таксаційна характеристика насадження

Склад С. Д. Златковий вік 52 років, бонітет 14, середній діаметр 22 сантиметрів, середня висота 21 метрів, повнота 0,9, тип лісу ДзВДП, рельєф хребетний, експозиція ЗН Сх 25°, ґрунт середньостійлий, підріст _____, підлісок _____

Лісопатологічна характеристика насадження

Вид пошкодження насадження (лісова пожежа, буревій, сніголам, обледеніння, відмирання та всихання дерев, захаращеність, об'їдання шкідниками хвої/листя, наявність гусені, масовий літ метеликів, опадання хвої/листя, відлущення кори на стовбурах та інші ознаки, не характерні для нормального стану дерев) гнильова гниль,
коренева гниль, рак

Ступінь пошкодження, ураження: _____
(поодинокі, слабке, середнє, сильне)

Вид розподілу пошкоджених дерев: _____
(поодинокий, груповий, куртинний)

Обсяг ушкодженої деревини на 1 гектарі (окомірно) 30 куб. метрів, у тому числі сухостійної 18 куб. метрів

Ознаки погіршення стану лісових насаджень виявив:

інспектор з ОПЗР
(посада)

_____ (підпис)

Г. С. Скомівець
(ініціали та прізвище)

19 04 2022 року

лісничий
(лісничий (помічник лісничого))

_____ (підпис)

Г. С. Скомівець
(ініціали та прізвище)

19 04 2022 року

Висновок інженера відділу (сектору) охорони і захисту лісу державного лісгосподарського (лісомисливського) підприємства або представника державного спеціалізованого лісозахисного підприємства щодо необхідності здійснення лісозахисних чи інших заходів з поліпшення санітарного стану лісів за результатами огляду санітарного стану лісової ділянки: Додатково провести С.В.СР

Вед. Вигору МГ
(посада)

_____ (підпис)

Г. С. Скомівець
(ініціали та прізвище)

21 04 2022 року

ПОВІДОМЛЕННЯ
про появу ознак погіршення санітарного стану лісових насаджень

Солівецька обл.
(Автономна Республіка Крим, область)
МЛС, Солівецька "Бескиди"
(найменування власника лісів, постійного лісокористувача)

Лісництво Солівецьке урочище Франківське квартал № 19
виділ № 21 ділянка № _____ площа 30 гектарів

Таксаційна характеристика насадження

Склад 4 класів лісу, вік 191 років, бонітет 1, середній діаметр 88 сантиметрів, середня висота 34 метрів, повнота 0,3, тип лісу Дубовий, рельєф хвилястий, експозиція схід, грунт чорнозем, підріст бук, липа, підлісок лиш

Лісопатологічна характеристика насадження

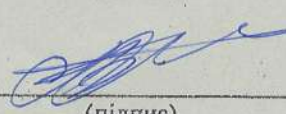
Вид пошкодження насадження (лісова пожежа, буревій, сніголам, обледеніння, відмирання та всихання дерев, захаращеність, об'їдання шкідниками хвої/листя, наявність гусені, масовий літ метеликів, опадання хвої/листя, відлущення кори на стовбурах та інші ознаки, не характерні для нормального стану дерев) рак, трутовик

Ступінь пошкодження, ураження: слабке
(поодинокі, слабке, середнє, сильне)

Вид розподілу пошкоджених дерев: поодинокі
(поодинокі, груповий, куртинний)

Обсяг ушкодженої деревини на 1 гектарі (окомірно) 50 куб. метрів, у тому числі сухостійної 25 куб. метрів

Ознаки погіршення стану лісових насаджень виявив:

<u>Інспектор ДЛСР</u> (посада)	<u>Гриб</u> (підпис)	<u>М.І. Кваша</u> (ініціали та прізвище)
<u>14 04 2022</u> року		<u>В.І. Кваша</u> (ініціали та прізвище)
<u>лісничий</u> (лісничий (помічник лісничого))	<u>(підпис)</u>	<u>(ініціали та прізвище)</u>
<u>14 04 2022</u> року		

Висновок інженера відділу (сектору) охорони і захисту лісу державного лісгосподарського (лісомисливського) підприємства або представника державного спеціалізованого лісозахисного підприємства щодо необхідності здійснення лісозахисних чи інших заходів з поліпшення санітарного стану лісів за результатами огляду санітарного стану лісової ділянки: Додатково провести рев'ю

<u>Вол. Вігнєв</u> (посада)	<u>(підпис)</u>	<u>С.М. Денесевич</u> (ініціали та прізвище)
<u>15 04 2022</u> року		

ПОВІДОМЛЕННЯ
про появу ознак погіршення санітарного стану лісових насаджень

Автономна Республіка Крим
(Автономна Республіка Крим, область)
Сколівський лісництво
(найменування власника лісів, постійного лісокористувача)

Лісництво Сколівське урочище Скрипички квартал № 19
виділ № 24 ділянка № _____ площа 22 гектарів

Таксаційна характеристика насадження

Склад Біліберга вік 111 років, бонітет II, середній діаметр 36 сантиметрів, середня висота 38 метрів, повнота 04, тип лісу Рз 520, рельєф хребетний, експозиція СНЗх 30°, ґрунт цестийсі, підріст -, підлісок -

Лісопатологічна характеристика насадження

Вид пошкодження насадження (лісова пожежа, буревій, сніголам, обледеніння, відмирання та всихання дерев, захаращеність, об'їдання шкідниками хвої/листя, наявність гусені, масовий літ метеликів, опадання хвої/листя, відлущення кори на стовбурах та інші ознаки, не характерні для нормального стану дерев) решок осипіє, порешка цюба

Ступінь пошкодження, ураження: слабке
(поодинокі, слабке, середнє, сильне)

Вид розподілу пошкоджених дерев: поодинокі
(поодинокі, груповий, куртинний)

Обсяг ушкодженої деревини на 1 гектарі (окомірно) 45 куб. метрів, у тому числі сухостійної 15 куб. метрів

Ознаки погіршення стану лісових насаджень виявив:

<u>інспектор з ОПЗП</u> (посада)	<u>Гванів</u> (підпис)	<u>Г.Г. Гванів</u> (ініціали та прізвище)
<u>08 04 2022</u> року		
<u>менеджер</u> (лісничий (помічник лісничого))	<u>[підпис]</u> (підпис)	<u>В.Г. Гванів</u> (ініціали та прізвище)
<u>08 04 2022</u> року		

Висновок інженера відділу (сектору) охорони і захисту лісу державного лісогосподарського (лісомисливського) підприємства або представника державного спеціалізованого лісозахисного підприємства щодо необхідності здійснення лісозахисних чи інших заходів з поліпшення санітарного стану лісів за результатами огляду санітарного стану лісової ділянки: Додатково провести ВСП

<u>Вет. Вигорук</u> (посада)	<u>[підпис]</u> (підпис)	<u>С.М. Лещевська</u> (ініціали та прізвище)
<u>11 04 2022</u> року		

ПОВІДОМЛЕННЯ
про появу ознак погіршення санітарного стану лісових насаджень

Автономна Республіка Крим, область
(Автономна Республіка Крим, область)

Назва, повне ім'я постійного лісокористувача
(найменування власника лісів, постійного лісокористувача)

Лісництво Сімферопольське урочище Сімферопольське квартал № 19
виділ № 25 ділянка № _____ площа 1,7 гектарів

Таксаційна характеристика насадження

Склад 45% 45% 10% 10% вік 11 років, бонітет II, середній діаметр 36 сантиметрів, середня висота 31 метрів, повнота 0,4, тип лісу РзБЗП, рельєф хребетний, експозиція Сх 150, ґрунт чорноземний, підріст -, підлісок -

Лісопатологічна характеристика насадження

Вид пошкодження насадження (лісова пожежа, буревій, сніголам, обледеніння, відмирання та всихання дерев, захаращеність, об'їдання шкідниками хвої/листя, наявність гусені, масовий літ метеликів, опадання хвої/листя, відлущення кори на стовбурах та інші ознаки, не характерні для нормального стану дерев) опельдох опельдох

Ступінь пошкодження, ураження: слабке
(поодиночке, слабке, середнє, сильне)

Вид розподілу пошкоджених дерев: поодиночковий
(поодиночковий, груповий, куртинний)

Обсяг ушкодженої деревини на 1 гектарі (окомірно) 48 куб. метрів, у тому числі сухостійної 22 куб. метрів

Ознаки погіршення стану лісових насаджень виявив:

інспектор з ДРЗР Гванів Г.І. Гванів
(посада) (підпис) (ініціали та прізвище)

15 04 20 22 року

лісничий (помічник лісничого) [підпис] В.І. Ганів
(підпис) (ініціали та прізвище)

15 04 20 22 року

Висновок інженера відділу (сектору) охорони і захисту лісу державного лісогосподарського (лісомисливського) підприємства або представника державного спеціалізованого лісозахисного підприємства щодо необхідності здійснення лісозахисних чи інших заходів з поліпшення санітарного стану лісів за результатами огляду санітарного стану лісової ділянки: дозволено провести бер

І.М. Вигорак [підпис] І.М. Денисенко
(посада) (підпис) (ініціали та прізвище)

18 04 20 22 року

ПОВІДОМЛЕННЯ
про появу ознак погіршення санітарного стану лісових насаджень

Добівецька обл.
(Автономна Республіка Крим, область)
Ч.С.Т. "Сколівська" Векселев"
(найменування власника лісів, постійного лісокористувача)

Лісництво Сколівське урочище Скрипички квартал № 19
виділ № 471 ділянка № _____ площа 37 гектарів

Таксаційна характеристика насадження

Склад Білобереза, вік 86 років, бонітет 1, середній діаметр 52 сантиметрів, середня висота 34 метрів, повнота 03, тип лісу Дз 5.20, рельєф хребетний, експозиція Зх 30°, ґрунт цестийлий, підріст Береза 25к, підлісок лиш

Лісопатологічна характеристика насадження

Вид пошкодження насадження (лісова пожежа, буревій, сніголам, обледеніння, відмирання та всихання дерев, захаращеність, об'їдання шкідниками хвої/листя, наявність гусені, масовий літ метеликів, опадання хвої/листя, відлущення кори на стовбурах та інші ознаки, не характерні для нормального стану дерев) коренева гниль, ожеледи

Ступінь пошкодження, ураження: слабке
(поодинокі, слабке, середнє, сильне)

Вид розподілу пошкоджених дерев: поодинокі
(поодинокий, груповий, куртинний)

Обсяг ушкодженої деревини на 1 гектарі (окомірно) 54 куб. метрів, у тому числі сухостійної 24 куб. метрів

Ознаки погіршення стану лісових насаджень виявив:

інспектор з ОПЗР
(посада)
13 04 2022 року

Іванів
(підпис)

С.С. Уманів
(ініціали та прізвище)

лісничий
(лісничий (помічник лісничого))

[підпис]
(підпис)

А.С. Голуб
(ініціали та прізвище)

13 04 2022 року

Висновок інженера відділу (сектору) охорони і захисту лісу державного лісогосподарського (лісомисливського) підприємства або представника державного спеціалізованого лісозахисного підприємства щодо необхідності здійснення лісозахисних чи інших заходів з поліпшення санітарного стану лісів за результатами огляду санітарного стану лісової ділянки: Додатково провести ДС ВЕР

Векселев
(посада)
14 04 2022 року

[підпис]
(підпис)

С.М. Венесевич
(ініціали та прізвище)

ПОВІДОМЛЕННЯ
про появу ознак погіршення санітарного стану лісових насаджень

Добівецька с/пг
(Автономна Республіка Крим, область)
Господ. Службові Веселині
(найменування власника лісів, постійного лісокористувача)

Лісництво Славівське урочище Ванна квартал № 22
виділ № 12 ділянка № _____ площа 12 гектарів

Таксаційна характеристика насадження

Склад ДБС-Б, вік 61 років, бонітет 10, середній діаметр 24 сантиметрів, середня висота 22 метрів, повнота 0,6, тип лісу Сз 520, рельєф хребет, експозиція Зх 20°, ґрунт середньостіглого підріст -, підлісок -

Лісопатологічна характеристика насадження

Вид пошкодження насадження (лісова пожежа, буревій, сніголам, обледеніння, відмирання та всихання дерев, захаращеність, об'їдання шкідниками хвої/листя, наявність гусені, масовий літ метеликів, опадання хвої/листя, відлущення кори на стовбурах та інші ознаки, не характерні для нормального стану дерев) вимерло окремі

Ступінь пошкодження, ураження: сильне
(поодинокі, слабке, середнє, сильне)

Вид розподілу пошкоджених дерев: груповий
(поодинокий, груповий, куртинний)

Обсяг ушкодженої деревини на 1 гектарі (окомірно) 55 куб. метрів, у тому числі сухостійної 30 куб. метрів

Ознаки погіршення стану лісових насаджень виявив:

Іменектор ОЛСР (посада) [підпис] Н.С. Лев (ініціали та прізвище)
21 04 2022 року

Михилен (лісничий (помічник лісничого)) [підпис] В.А. Габун (ініціали та прізвище)
21 04 2022 року

Висновок інженера відділу (сектору) охорони і захисту лісу державного лісогосподарського (лісомисливського) підприємства або представника державного спеціалізованого лісозахисного підприємства щодо необхідності здійснення лісозахисних чи інших заходів з поліпшення санітарного стану лісів за результатами огляду санітарного стану лісової ділянки: Розв'язок провести ВСР

Вар. Вигор (посада) [підпис] Г.М. Мелесов (ініціали та прізвище)
22 04 2022 року